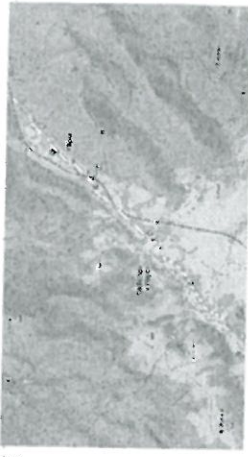


MÍSTO STAVBY:

50°51'30.100"N, 15°5'42.800"E



LEGENDA:

- PROJEKTOVANÁ nová kabelová připojka NN
- nová, vyměněná, stávající připojková skříň SP, SS
- nová, vyměněná, stávající rozpojovací skříň (pilíř)
- stavbou dotčená parcela KN
- ochranné pásmo kabelu NN
- projektované uzemnění zemnicí páskou Fezn 30x1mm
- sdělovací vrch, vedení v majetku O2 Czech Republic a.s.
- stávající vrch, vedení VO v majetku obce
- stávající vrch, vedení NN 0,4kV v majetku ČEZ Distribuce a.s.
- stávající p.8.
- stávající vodovod v majetku Mikroregionu Jizerské podhůří

TN-C, AC 50HZ, 230/400V

Délka trasy NN : 12m
Délka kabelu 1-AYKY 4x35:20m

Napěťová soustava : 3/PEN AC 50Hz 400V/TN/C

Ochrana před nebezpečným dotykem : dle PNE 33 0000-1

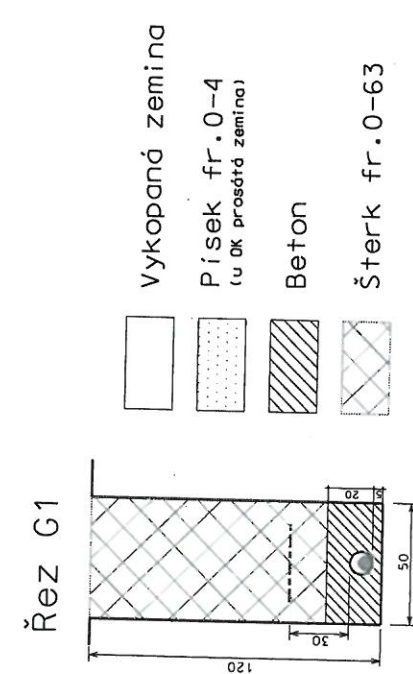
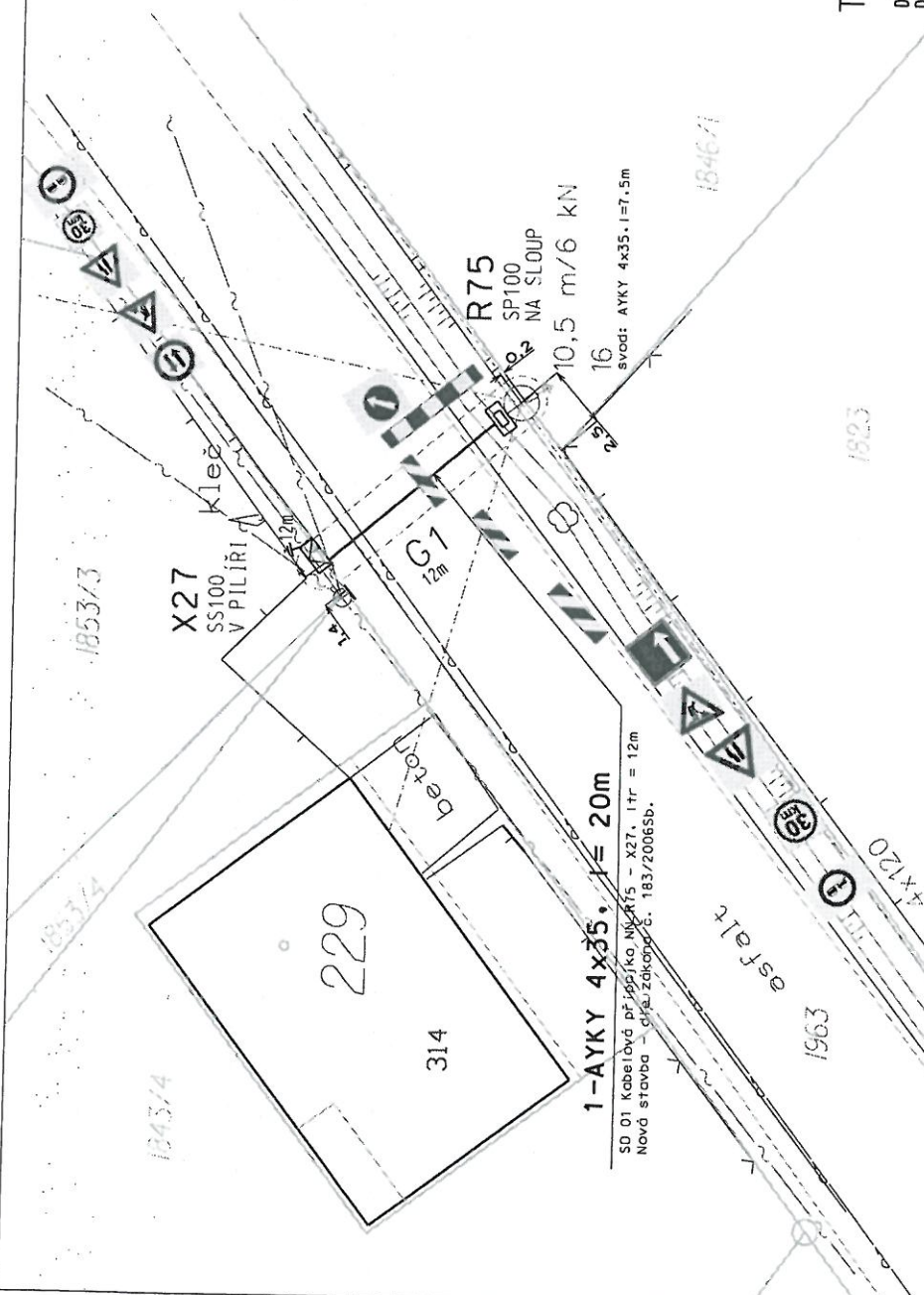
Živých částí : polohou, zábranou, kryty, dvojitou izolací (čl.3.2.1)

Neživých částí : automatickým odpojením od zdroje (čl.3.3.2.7)

Ochrana před přepětím : dle ČSN 33 3060, 38 0810, 33 3301, (čl.4.6.)

POZNÁMKA: PŘED ZAPČETÍM ZEMNÍCH PRACÍ JE NUTNO VYTYČIT STÁVAJÍCÍ PODZEMNÍ ZÁŘÍZENÍ!

Odpovědný projektant: PETR KOLLERT		KOLLERT s.r.o. ELEKTRO	SVÁROVSKÁ 108, 460 10 Liberec 22
Kreslí: Ondřej Švanda	Investor: ČEZ DISTRIBUCE, A. S.		
LB-Oldřichov v Hájích-ppč. 1853/3, vNN,svod*KN		měřítko: 1:200	13.09.2018
CELKOVÁ SITUACE STAVBY		číslo zakázky: IP-12-4008223	číslo výkř.: 1



k.ú. Oldřichov v Hájích

